

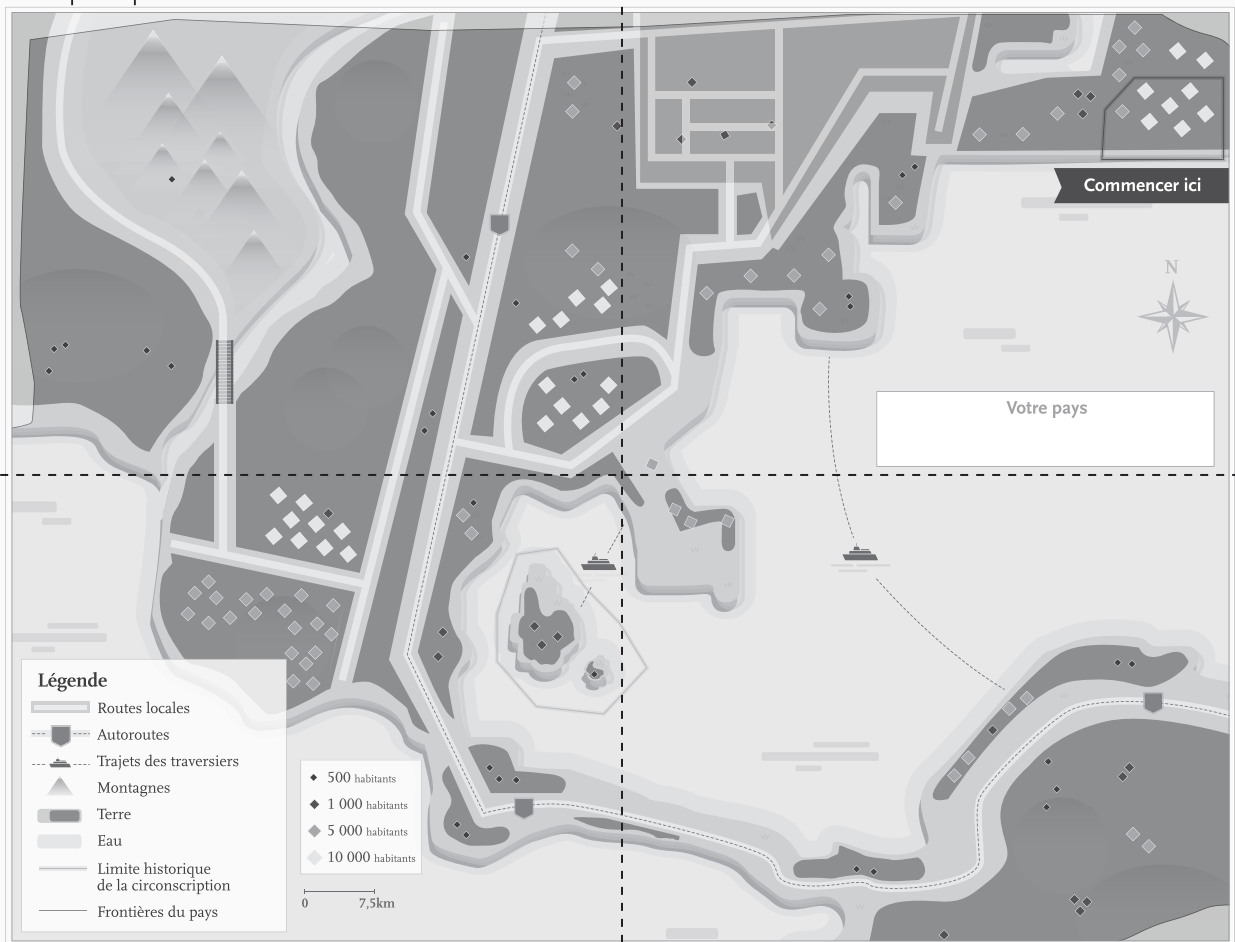
## ✖ Comment assembler cette carte

Les pages suivantes vous sont fournies pour imprimer et assembler votre propre carte.

Imprimez ce document (recto seulement).  
Ensuite, collez les pages ensemble.

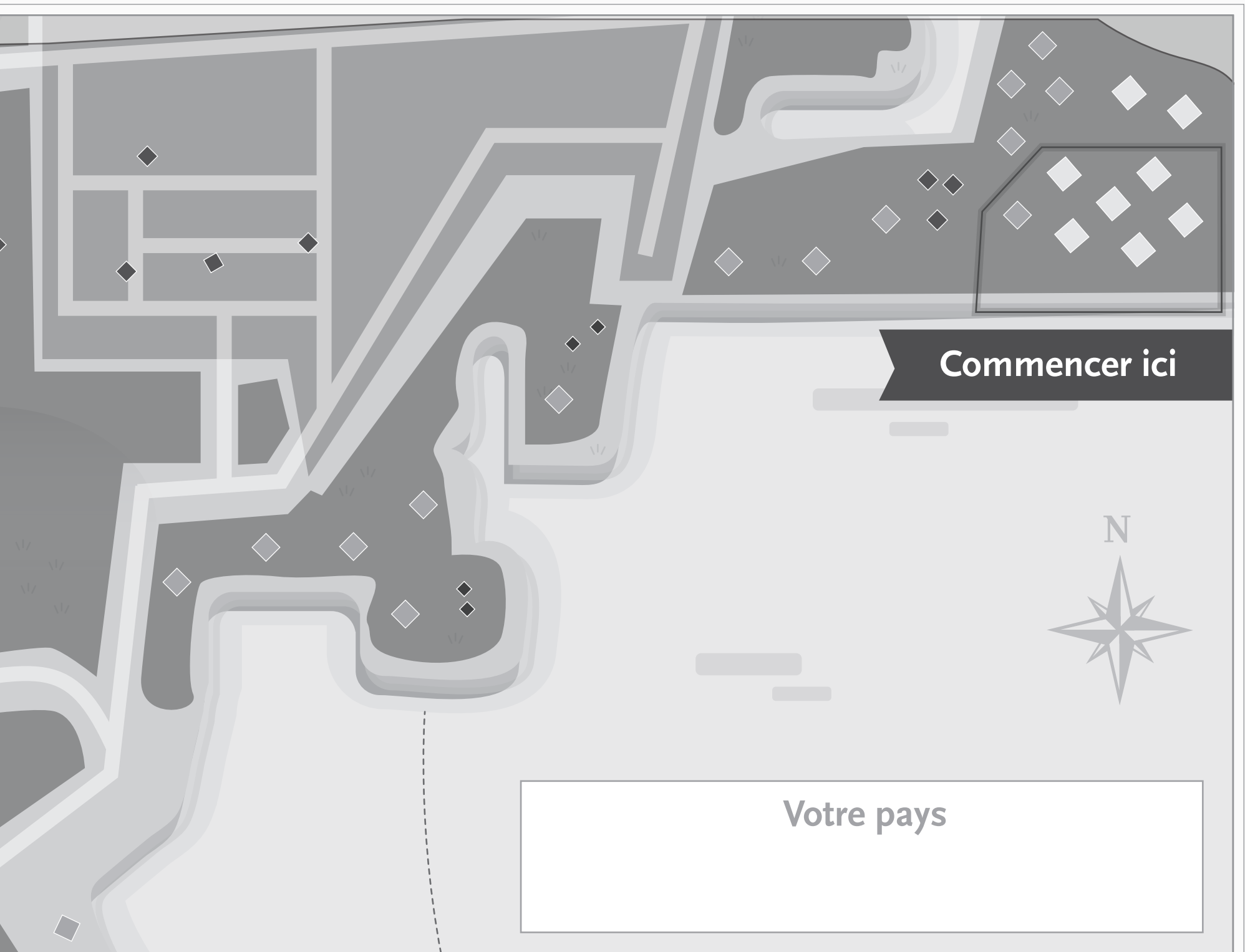
Votre carte finale devrait ressembler à l'image ci-dessous.

Carte principale



# Carte principale











**Commencer ici**

N



**Votre pays**

## Légende

-  Routes locales
-  Autoroutes
-  Trajets des traversiers
-  Montagnes
-  Terre
-  Eau
-  Limite historique de la circonscription
-  Frontières du pays

-  500 habitants
-  1 000 habitants
-  5 000 habitants
-  10 000 habitants

0 7,5km



